


Выписка из Единого государственного реестра недвижимости об основных характеристиках и зарегистрированных правах на объект недвижимости

Сведения об основных характеристиках объекта недвижимости

В Единый государственный реестр недвижимости внесены следующие сведения:

Раздел 1 Лист 1

Здание	
вид объекта недвижимости	
Лист № 1 раздела 1	Всего листов раздела 1: 1
Всего разделов: 3	
Всего листов выписки: 3	
15.04.2024г.	
Кадастровый номер:	18:01:023012:842
Номер кадастрового квартала:	18:01:023012
Дата присвоения кадастрового номера:	15.04.2024
Ранее присвоенный государственный учетный номер:	данные отсутствуют
Адрес:	Российская Федерация, Удмуртская Республика, муниципальный округ Алнашский район, село Алнаши, улица Комсомольская, 4а
Площадь, м2:	16.3
Назначение:	Нежилое
Наименование:	Туалет
Количество этажей, в том числе подземных этажей:	1, в том числе подземных 0
Год ввода в эксплуатацию по завершении строительства:	данные отсутствуют
Год завершения строительства:	2021
Кадастровая стоимость, руб:	не определена
Кадастровые номера иных объектов недвижимости, в пределах которых расположен объект недвижимости:	18:01:023012:258
Кадастровые номера помещений, машино-мест, расположенных в здании или сооружении:	данные отсутствуют
Виды разрешенного использования:	данные отсутствуют
Статус записи об объекте недвижимости:	Сведения об объекте недвижимости имеют статус "актуальные"
Особые отметки:	Сведения, необходимые для заполнения раздела: 5 - План расположения помещения, машино-места на этаже (плане этажа), отсутствуют.
Получатель выписки:	АДМИНИСТРАЦИЯ МУНИЦИПАЛЬНОГО ОБРАЗОВАНИЯ "МУНИЦИПАЛЬНЫЙ ОКРУГ АЛНАШСКИЙ РАЙОН УДМУРТСКОЙ РЕСПУБЛИКИ" (представитель правообладателя), Правообладатель: Муниципальное образование "Муниципальный округ Алнашский район Удмуртской Республики"


полное наименование должности	 ДОКУМЕНТ ПОДПИСАН ЭЛЕКТРОННОЙ ПОДПИСЬЮ Сертификат: 008805687401C838D283576AC5C8425108 Выдана: ФЕДЕРАЛЬНАЯ СЛУЖБА ГОСУДАРСТВЕННОЙ РЕГИСТРАЦИИ, КАДАСТРА И КАРТОГРАФИИ Действителен: с 27.06.2023 по 19.09.2024	инициалы, фамилия
-------------------------------	--	-------------------

Раздел 2 Лист 2

Выписка из Единого государственного реестра недвижимости об основных характеристиках и зарегистрированных правах на объект недвижимости

Сведения о зарегистрированных правах

Здание	
вид объекта недвижимости	
Лист № 1 раздела 2	Всего листов раздела 2: 1
Всего разделов: 3	
Всего листов выписки: 3	
15.04.2024г.	
Кадастровый номер:	18:01:023012:842
1	Правообладатель (правообладатели): Сведения о возможности предоставления третьим лицам персональных данных физического лица:
1.1	Муниципальное образование "Муниципальный округ Алнашский район Удмуртской Республики"
1.1.1	данные отсутствуют
2	Вид, номер, дата и время государственной регистрации права:
2.1	Собственность 18:01:023012:842-18/061/2024-1 15.04.2024 15:16:29
4	Ограничение прав и обременение объекта недвижимости:
4	не зарегистрировано
5	Заявленные в судебном порядке права требования:
5	данные отсутствуют
6	Сведения о возражении в отношении зарегистрированного права:
6	данные отсутствуют
7	Сведения о возможности предоставления третьим лицам персональных данных физического лица:
7	данные отсутствуют
8	Сведения о наличии решения об изъятии объекта недвижимости для государственных и муниципальных нужд:
8	данные отсутствуют
9	Сведения о невозможности государственной регистрации без личного участия правообладателя или его законного представителя:
9	данные отсутствуют
10	Правопритязания и сведения о наличии поступивших, но не рассмотренных заявлений о проведении государственной регистрации права (перехода, прекращения права), ограничения права или обременения объекта недвижимости, сделки в отношении объекта недвижимости:
10	отсутствуют

полное наименование должности	 ДОКУМЕНТ ПОДПИСАН ЭЛЕКТРОННОЙ ПОДПИСЬЮ Сертификат: 008805687401C838D283576AC5C8425108 Выдана: ФЕДЕРАЛЬНАЯ СЛУЖБА ГОСУДАРСТВЕННОЙ РЕГИСТРАЦИИ, КАДАСТРА И КАРТОГРАФИИ Действителен: с 27.06.2023 по 19.09.2024	инициалы, фамилия
-------------------------------	--	-------------------

Выписка из Единого государственного реестра недвижимости об основных характеристиках и зарегистрированных правах на объект недвижимости

Описание местоположения объекта недвижимости


Здание			
вид объекта недвижимости			

Лист № 1 раздела 4	Всего листов раздела 4: 1	Всего разделов: 3	Всего листов выписки: 3
--------------------	---------------------------	-------------------	-------------------------


15.04.2024г.

Кадастровый номер: 18-01-023012-842

Схема расположения объекта недвижимости (части объекта недвижимости) на земельном участке(ах)



Масштаб 1:70 Условные обозначения:

полное наименование должности		ДОКУМЕНТ ПОДПИСАН ЭЛЕКТРОННОЙ ПОДПИСЬЮ	инициалы, фамилия
-------------------------------	---	---	-------------------

Сертификат: 00N006W7401CV3RD2H3576ACDC8425108
Владелец: ФЕДЕРАЛЬНАЯ СЛУЖБА ГОСУДАРСТВЕННОЙ
РЕГИСТРАЦИИ, КАДАСТРА И КАРТОГРАФИИ
Действителен: с 27.06.2023 по 19.09.2024